

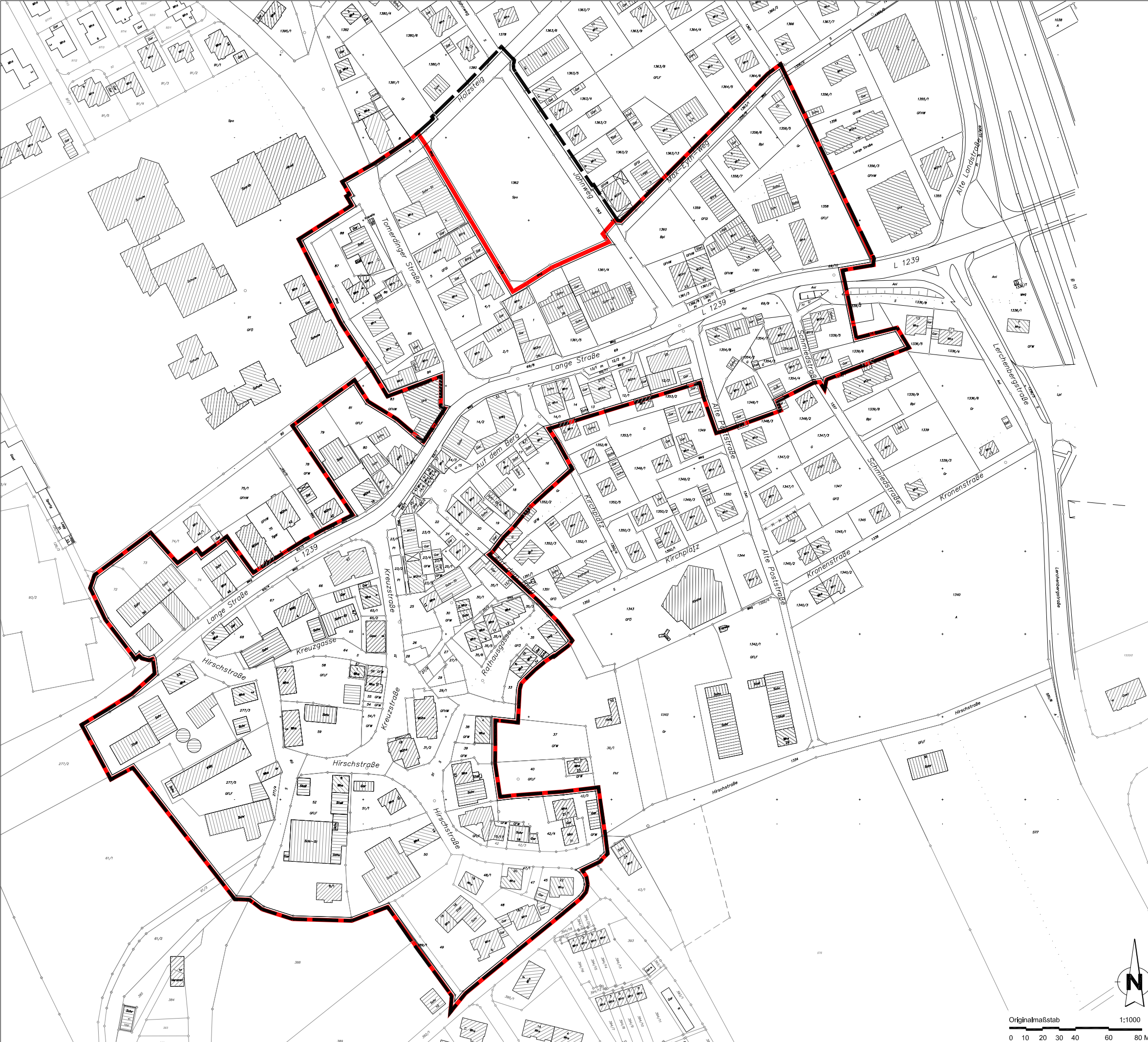


8. Förmliche Festlegung

-  Abgrenzung der Vorbereitenden Untersuchungen im Bereich "Ortskern II" ca. 11,36 ha
-  Abgrenzungsvorschlag förmlich festzulegendes Sanierungsgebiet "Ortskern II" ca. 10,47 ha



Gemeinde Dornstadt

Vorbereitende Untersuchungen
"Ortskern II"

Hauptgeschäftsstelle
Stuttgart
Olgastraße 54
70182 Stuttgart

Projekt Nr. 69110
15.10.2009/Linsel

