

Bestandsdarstellung

Planänderung

Legende

○ Bereich der 11. Änderung
(geplante Gemeinbedarfsfläche)

Auszug der Legende FNP

Bestand	Planung	
		Wohnflächen
		Mischflächen
		Gewerbliche Betriebsflächen
		Sonderflächen
		Geländehöhe, Freizeitanlage
		Freizeit
		Sportplätze

Bestand	Planung	
		Kindergarten
		Schule
		Kirche, kirchliche Einrichtung
		Mehrzweckfläche

Flächen für Versorgungsanlagen, für die Abfallwirtschaft und Abwasserbeseitigung sowie für Hauptversorgungs- Hauptwasserleitungen (§ 5 (2) Nr. 4 BauGB)

		Örtlich	Hauptversorgungsleitungen
		Überörtlich	Strom 100 kV, 20 kV
			Wasserleitungen, Gasleitungen

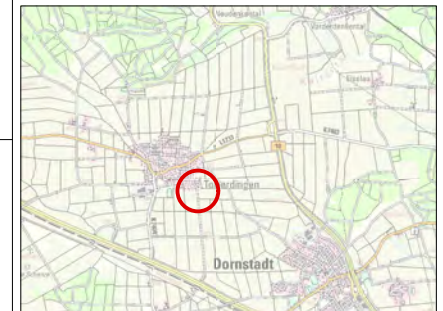
Flächen für die Landwirtschaft und Wald (§ 5 (2) Nr. 3 BauGB)		
		Landwirtschaftliche Flächen

Sonstige Planzeichen

	Ortsrandfortsetzungen
	Bestimmung der Standorte bei geplanten Standorten zugunsten der Angehörigen (Bestimmung: Genehmigung, Nummer)

Verfahrensübersicht und Ausfertigung

Aufstellungsbeschluss durch den gemeinsamen Ausschuss	am	30.11.2022
öffentliche Bekanntmachung	am	_____
Billigung Vorentwurf	am	30.11.2022
Frühzeitige Beteiligung der Öffentlichkeit sowie Behörden und Träger öffentlicher Belange	durchgeführt vom	06.02.2022 bis 06.03.2022
Billigung Entwurf	am	_____
Öffentl. Auslegung	Beschluss am	_____
öffentliche Bekanntmachung	am	_____
durchgeführt vom	_____	bis _____
Beteiligung der Behörden und Träger öffentlicher Belange	Beschluss am	_____
Benachrichtig. über öff. Ausl.	am	_____
Beschluss über Anregungen	am	_____
Feststellungsbeschluss	am	_____
Genehmigungsantrag	am	_____
Genehmigung	durch _____	am _____
Wirksam werden der 11. Änderung durch öffentliche Bekanntmachung	am	_____



Übersichtslageplan o.M., (TK, lubw.de)


Fläche 1
Flächen für Gemeinbedarf
Tomerdingen, Flst.-Nr. 441 (Teilbereich)

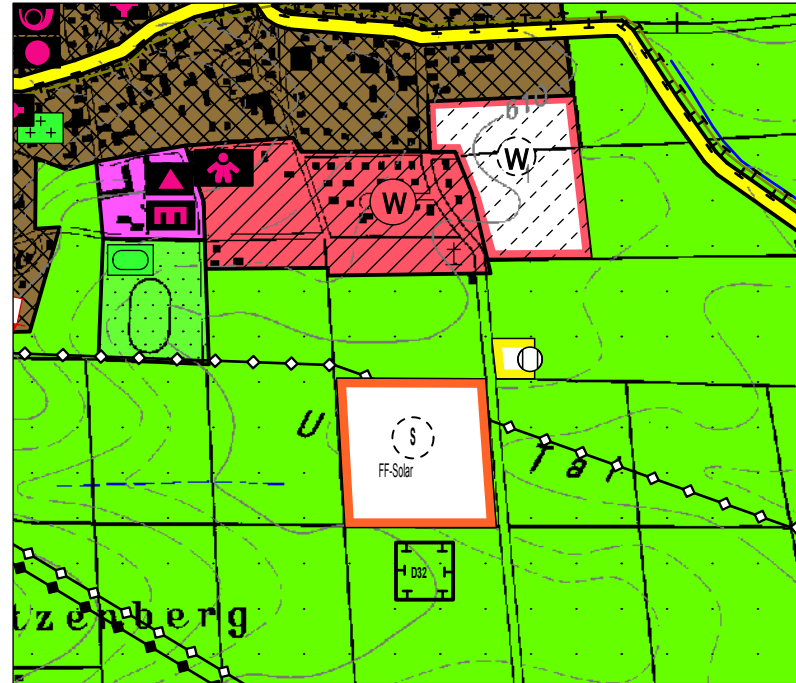
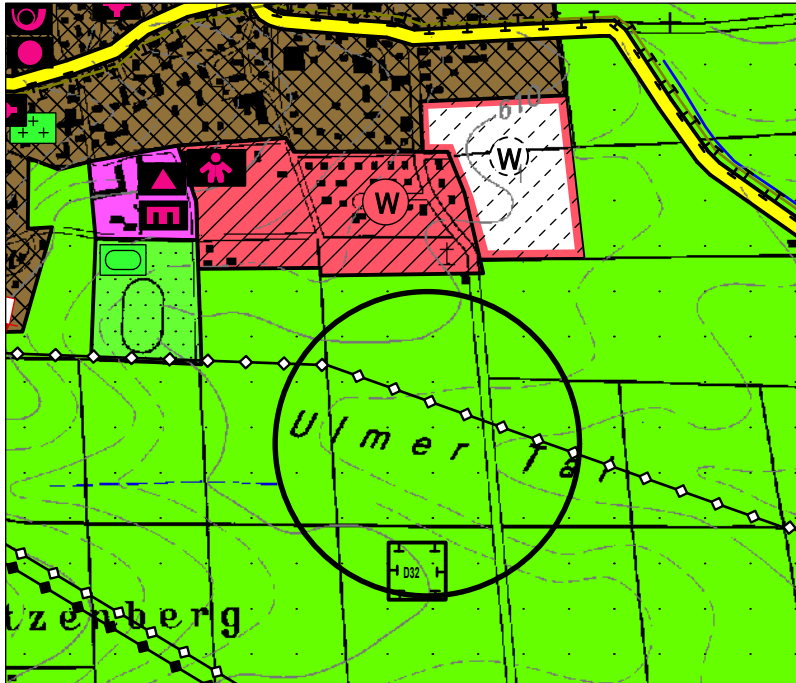
Planteil 2

Verwaltungsgemeinschaft Dornstadt

11. Änderung - Flächennutzungsplan 2012
Flächen für Freiflächensolaranlagen

– ENTWURF –
Plandarstellung / FNP-Ausschnitt Stand: 15.09.2023



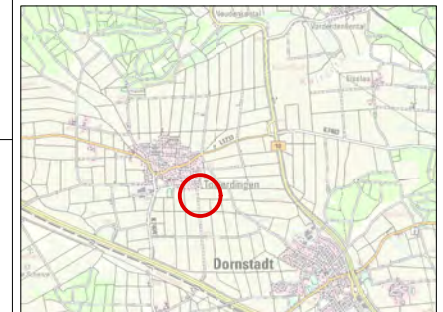


Bestandsdarstellung

Planänderung

Verfahrensübersicht und Ausfertigung

Aufstellungsbeschluss durch den gemeinsamen Ausschuss	am 30.11.2022
öffentliche Bekanntmachung	am _____
Billigung Vorentwurf	am 30.11.2022
Frühzeitige Beteiligung der Öffentlichkeit sowie Behörden und Träger öffentlicher Belange	durchgeführt vom 06.02.2022 bis 06.03.2022
Billigung Entwurf	am _____
Öffentl. Auslegung	Beschluss am _____
öffentliche Bekanntmachung	am _____
durchgeführt vom _____	bis _____
Beteiligung der Behörden und Träger öffentlicher Belange	Beschluss am _____
Benachrichtig. über öff. Ausl.	am _____
Beschluss über Anregungen	am _____
Feststellungsbeschluss	am _____
Genehmigungsantrag	am _____
Genehmigung	durch _____ am _____
Wirksam werden der 11. Änderung durch öffentliche Bekanntmachung	am _____



Übersichtslageplan o.M., (TK, lubw.de)

Legende

Auszug der Legende FNP

Bestand	Planung	
Bauflächen (§ 5 (2) Nr. 1 BauGB)		
		Wohnbauflächen
		Mischbauflächen
		Gewerbliche Bauflächen
		Sonderbauflächen
Grünflächen (§ 5 (2) Nr. 3 BauGB)		
		Geländesperranlagen
		Freizeitanlagen
		Sportplätze

Bereich der 11. Änderung (geplante Versorgungs- und Sonderbaufläche)

Bestand	Planung		
Einrichtungen des Gemeinwesens (§ 5 (2) Nr. 3 BauGB)			
		Kinderkrippe	
		Schule	
		Kirche, sonstige Erziehung	
		Mehrzweckhalle	
Flächen für Versorgungsanlagen, für die Abfallwirtschaft und Abwasserbeseitigung sowie für Hauptversorgungs- Hauptwasserleitungen (§ 5 (2) Nr. 4 BauGB)			
		Wohnstraße	
		Österrisch	Hauptversorgungsleitungen
		Unterbach	Strom 10 kV, 20 kV
			Wasserleitungen, Gasleitungen
Flächen für die Landwirtschaft und Viehhaltung (§ 5 (2) Nr. 5 BauGB)			
		Landwirtschaftliche Flächen	
Sonstige Planzeichen			
		Ortsrandfortsperren	
		Beschreibung der Sonderflächen bei geplanten Sonderbauflächen (Legende des Lageplans (Beschreibung, Genehmigung, Nummer))	

Fläche 2
 Flächen für Versorgung und Sonderbaufläche
 Gemarkung Tomerdingen, Flst.-Nr. 404, 441 (Teilfläche)

Planteil 3

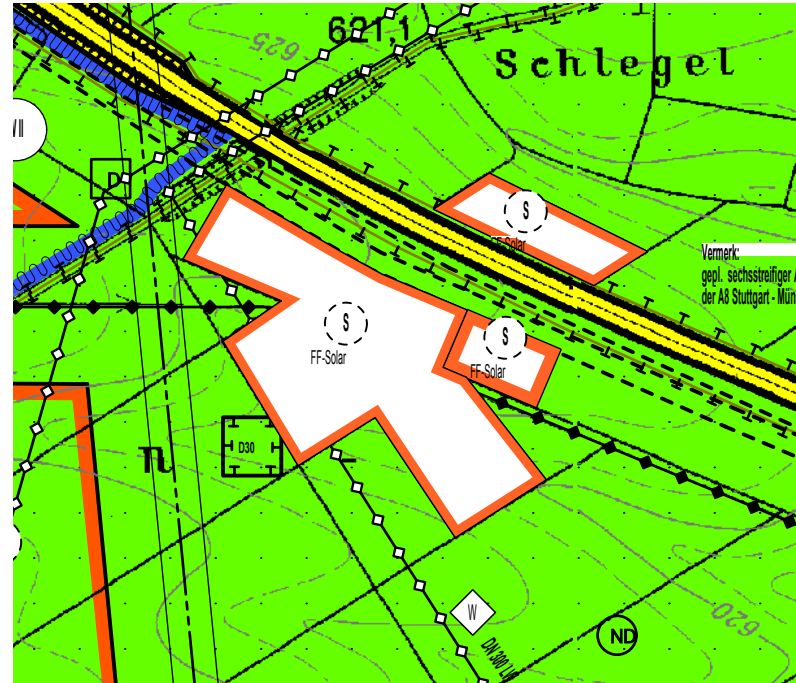
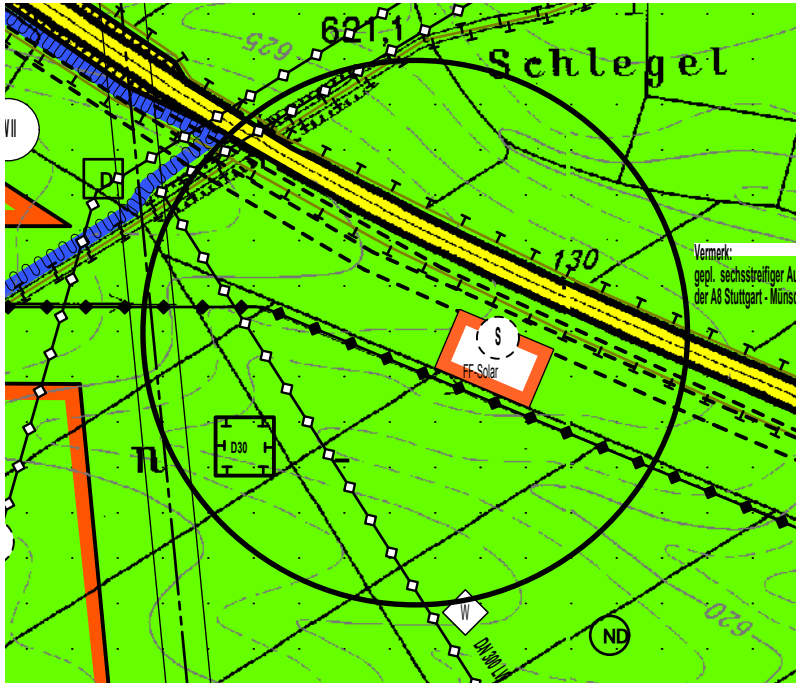
Verwaltungsgemeinschaft Dornstadt

11. Änderung - Flächennutzungsplan 2012
 Flächen für Freiflächensolaranlagen

– ENTWURF –
 Plandarstellung / FNP-Ausschnitt Stand: 15.09.2023

0 50 100 250
 Maßstab 1 : 10.000

WICK + PARTNER
 ARCHITECTEN STADTPLANER PARTNERSCHAFT mbB
 Silberburgstraße 159A • 70178 Stuttgart
 T 0711-25509550 • info@wick-partner.de



Bestandsdarstellung

Planänderung

Legende

Bereich der 11. Änderung (geplante Sonderbauflächen)

Auszug der Legende FNP


Bestand Planung

Bauflächen (§ 5 (2) Nr. 1 BauGB)



Sonderbauflächen


Verkehrsflächen (§ 10 Nr. 1 BauGB)



überörtlicher Verkehr

inörtlicher Verkehr

Flächen für die Landwirtschaft und Wald (§ 10 Nr. 3 BauGB)



Landwirtschaftliche Flächen

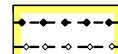
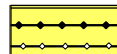
Umsetzung von Flächen für Schutzgebiete und Schutzgebieten im Sinne des Naturschutzrechts (§ 14 BauGB)



Naturschutz

Bestand Planung

Flächen für Versorgungsanlagen für die Hoch- und Mittelspannung sowie für Hochspannungs-Hauptversorgungsanlagen (§ 10 Nr. 4 BauGB)



Überörtlich

Inörtlich

Hauptversorgungsanlagen
Strom (10 kV, 20 kV)
Wasserversorgung, Gasleitungen

Kleasanlagen und die für die Wasserversorgung vorgesehenen Flächen (§ 10 Nr. 5 BauGB)



Kleeranchkanäle

Sonstige Planzeichen

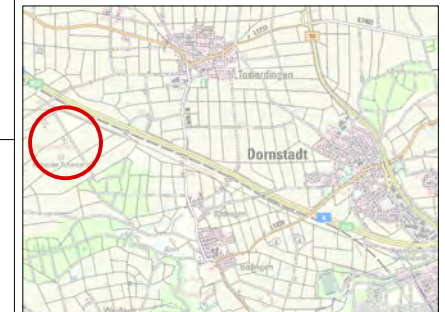


Flächen für Wohnanlagen zum Auslegen
im Sinne des § 10 (1) Satz 1 des Bauordnungs-
gesetzes Baden-Württemberg

Bezeichnung des Schutzgebietes oder geplanter
Bauplatzes (zusammen mit Ausschnittsflächen
Bezeichnung: Grenzlinie, Nummer)

Verfahrensübersicht und Ausfertigung

Aufstellungsbeschluss durch den gemeinsamen Ausschuss	am	30.11.2022
öffentliche Bekanntmachung	am	_____
Billigung Vorentwurf	am	30.11.2022
Frühzeitige Beteiligung der Öffentlichkeit sowie Behörden und Träger öffentlicher Belange	durchgeführt vom	06.02.2022 bis 06.03.2022
Billigung Entwurf	am	_____
Öffentl. Auslegung	Beschluss am	_____
öffentliche Bekanntmachung	am	_____
durchgeführt vom	_____	bis _____
Beteiligung der Behörden und Träger öffentlicher Belange	Beschluss am	_____
Benachrichtigt, über öff. Ausl.	am	_____
Beschluss über Anregungen	am	_____
Feststellungsbeschluss	am	_____
Genehmigungsantrag	am	_____
Genehmigung	durch	_____ am _____
Wirksam werden der 11. Änderung durch öffentliche Bekanntmachung	am	_____



Übersichtslageplan o.M., (TK, lubw.de)

Fläche 3
Sonderbaufläche Blumanhau
Tomerdingen, Flst.-Nr. 2810 (Teilfläche),
2940, 2978, 2947, 2956 (Teilfläche)

Planteil 4

Verwaltungsgemeinschaft Dornstadt

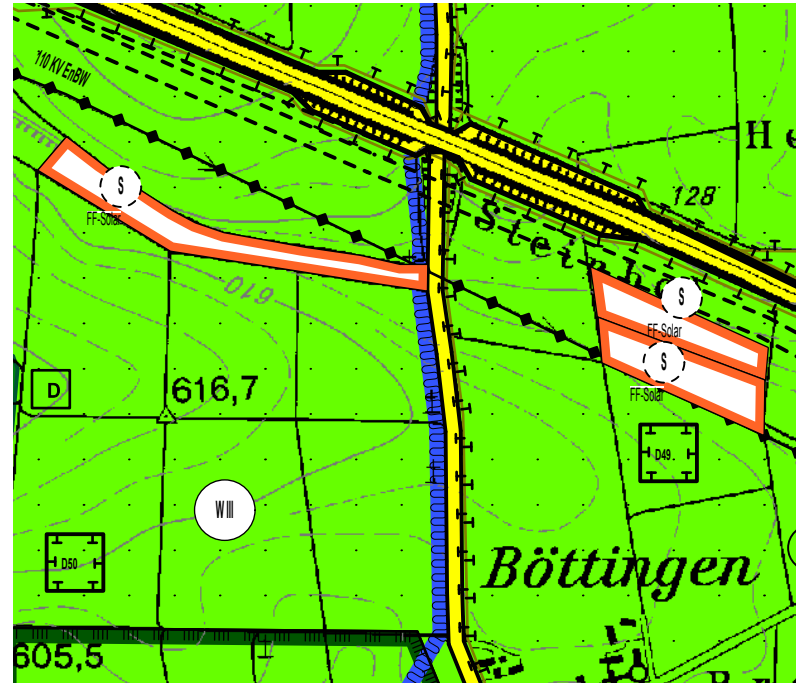
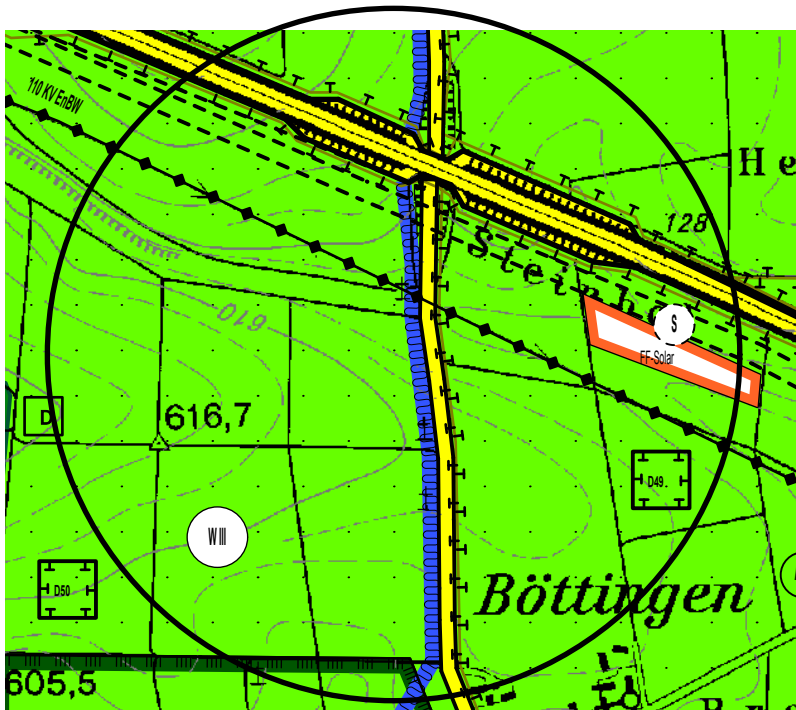
11. Änderung - Flächennutzungsplan 2012
Flächen für Freiflächensolaranlagen

– ENTWURF –
Plandarstellung / FNP-Ausschnitt Stand: 15.09.2023

0 50 100 250
Maßstab 1 : 10.000



Heruntergeladen von:
WICK + PARTNER
ARCHITEKTEN STADTPLANER PARTNERSCHAFT mbB
Silberburgstraße 158A, • 70178 Stuttgart
T 0711-25509550 • info@wick-partner.de



Bestandsdarstellung

Planänderung

Legende

Bereich der 11. Änderung (geplante Sonderbauflächen)

Auszug der Legende FNP

Bestand Planung

Bauflächen (§ 5 (2) Nr. 1 BauGB)

		Sonderbauflächen
		Vedersbauflächen (§ 20 Nr. 1 BauGB)
		überörtlicher Verkehr
		inörtlicher Verkehr
		Landwirtschaftliche Flächen
		Naturdenkmal

Bestand Planung

Flächen für Versorgungsanlagen für die Hochvoltsicherheit und Abwasserbehandlung sowie für Hochspannungs-Hauptversorgungsanlagen (§ 20 Nr. 4 BauGB)

		Übertrich	Hauptversorgungsanlagen Strom 10 kV, 20 kV
		Übertrich	Wasserversorgungsanlagen

Kleinstflächen und die für die Wasserversorgung vorgesehenen Flächen (§ 20 Nr. 7 BauGB)

		Kleinstflächen
--	--	----------------

Sonstige Planzeichen

		Flächen für Maßnahmen zum Ausgleich im Sinne des § 9 (1) Satz 1 des Bundesnaturschutzgesetzes
		Beschreibung des Standortes der geplanten Baupläne gegenüber anderen Ausweisungsbereichen (Bezeichnung: Grenzlinie, Nummer)

Verfahrensübersicht und Ausfertigung

Aufstellungsbeschluss durch den gemeinsamen Ausschuss	am	30.11.2022
öffentliche Bekanntmachung	am	_____
Billigung Vorentwurf	am	30.11.2022
Frühzeitige Beteiligung der Öffentlichkeit sowie Behörden und Träger öffentlicher Belange	durchgeführt vom	06.02.2022 bis 06.03.2022
Billigung Entwurf	am	_____
Öffentl. Auslegung	Beschluss am	_____
öffentliche Bekanntmachung	am	_____
durchgeführt vom	_____	bis _____
Beteiligung der Behörden und Träger öffentlicher Belange	Beschluss am	_____
Benachrichtigt über öff. Ausl.	am	_____
Beschluss über Anregungen	am	_____
Feststellungsbeschluss	am	_____
Genehmigungsantrag	am	_____
Genehmigung	durch _____	am _____
Wirksam werden der 11. Änderung durch öffentliche Bekanntmachung	am	_____



Übersichtslageplan o.M., (TK, lubw.de)

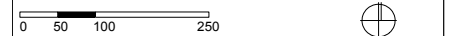
Fläche 4
Sonderbaufläche Hetzenfeld, Steinbol
Tomerdingen, Bollingen, Flst.-Nr. 702, 125

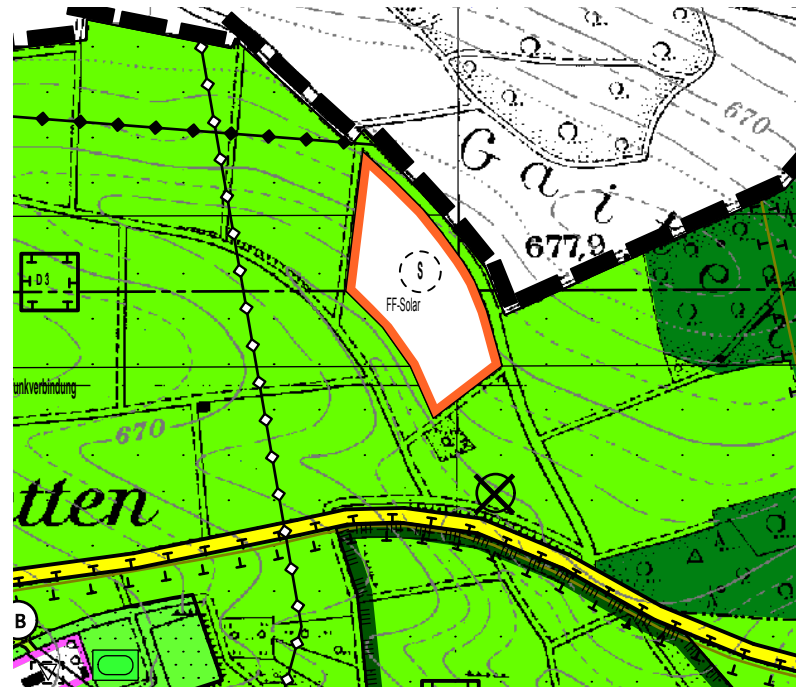
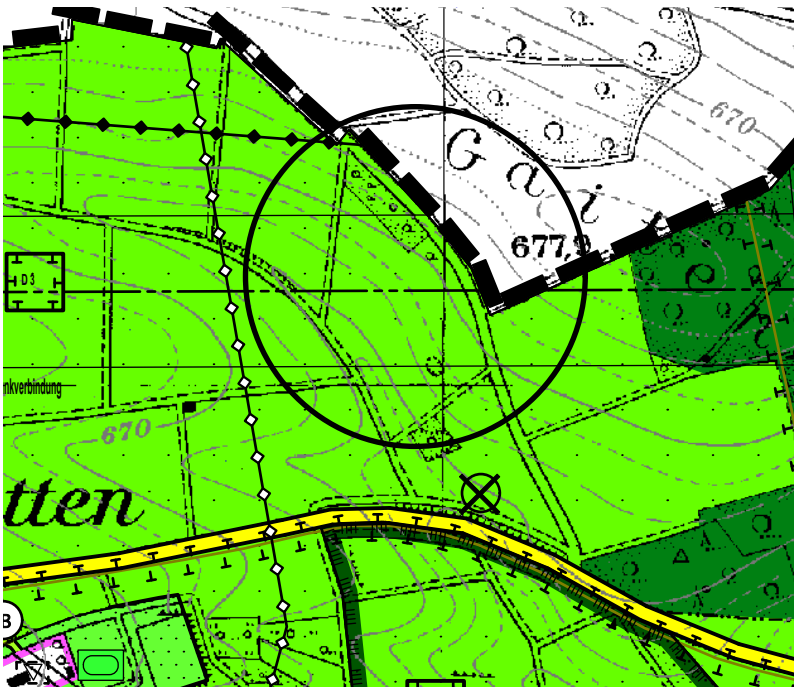
Planteil 5

Verwaltungsgemeinschaft Dornstadt

11. Änderung - Flächennutzungsplan 2012
Flächen für Freiflächensolaranlagen

– ENTWURF –
Plandarstellung / FNP-Ausschnitt Stand: 15.09.2023



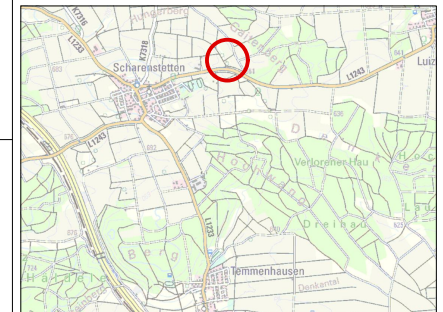


Bestandsdarstellung

Planänderung


Verfahrensübersicht und Ausfertigung

Aufstellungsbeschluss durch den emeinsamen Ausschuss	am <u>30.11.2022</u>
öffentliche Bekanntmachung	am _____
Billigung Vorentwurf	am <u>30.11.2022</u>
Frühzeitige Beteiligung der Öffentlichkeit sowie Behörden und Träger öffentlicher Belange	
durchgeführt vom	<u>06.02.2022</u> bis <u>06.03.2022</u>
Billigung Entwurf	am _____
Öffentl. Auslegung	Beschluss am _____
öffentliche Bekanntmachung	am _____
durchgeführt vom	_____ bis _____
Beteiligung der Behörden und Träger öffentlicher Belange	Beschluss am _____
Benachrichtig. über öff. Ausl.	am _____
Beschluss über Anregungen	am _____
Feststellungsbeschluss	am _____
Genehmigungsantrag	am _____
Genehmigung	durch _____ am _____
Wirksam werden der 11. Änderung durch öffentliche Bekanntmachung	am _____



Übersichtslageplan o.M., (TK, lubw.de)

Legende

 Bereich der 11. Änderung
(geplante Sonderbaufläche)

Auszug der Legende FNP


Bestand Planung

Bauflächen (§ 5 (2) Nr. 1 BauGB)



Sonderbauflächen

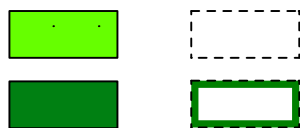
Weideflächen (§ 20 Nr. 1 BauGB)



überdünnter Weiden

offener Weiden

Flächen für die Landwirtschaft und Wald (§ 20 Nr. 3 BauGB)



Landwirtschaftliche Flächen

Waldflächen

Umgebung von Flächen für Schutzgebiete und Schutzgebiete im Sinne des
Naherholungs (§ 14 BauGB)



Naturdenkmal

?

Bestand Planung

Flächen für Freizeitanlagen für die Mehrfachnutzung und Abwasserbehandlung
sowie für Freizeitanlagen Hauptwasserleitungen (§ 20 Nr. 4 BauGB)



Oberfläch

Hauptwasserleitungen
Strom 10 kV, 20 kV
Wasserleitungen, Gasleitungen

Sonstige Planzeichen

Bestand Planung



Grenze des Planungsaumes

Flächen für Waldnutzen zum Ausgleich
in Sinne des § 14 (3) Sondersatz für landschafts-
planerische Maßnahmen

Bezeichnung der Schutzfläche der geplanten
Baupläne zugehörigen Ausgüßflächen
(Bezeichnung: Genennung Nummer)


Fläche 5
Sonderbaufläche Wasem
Gemarkung Scharenstetten, Flst.-Nr. 992

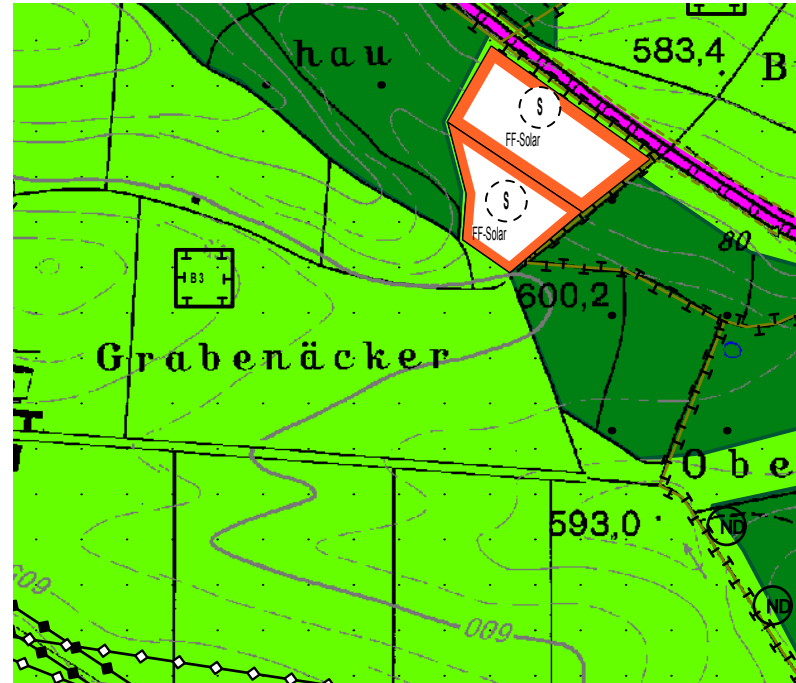
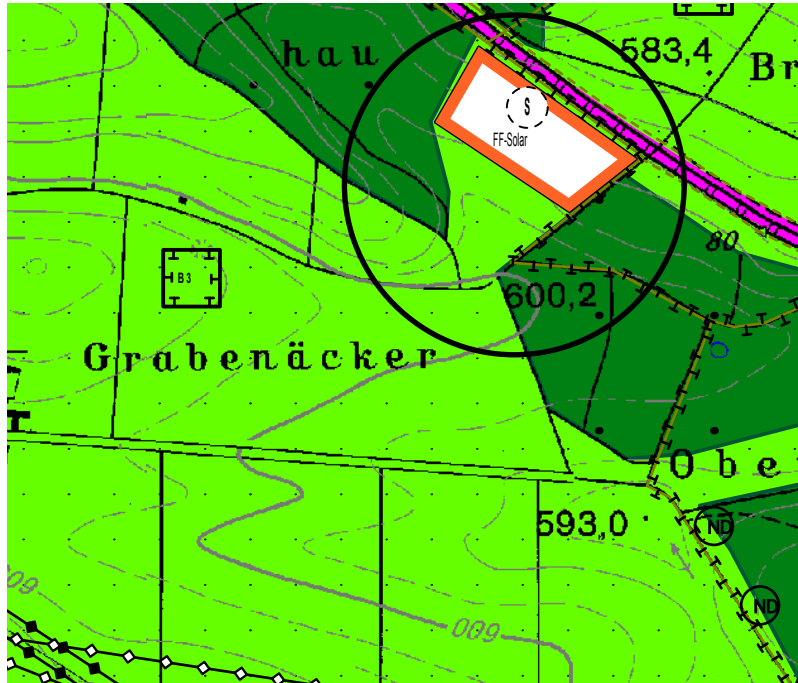
Planteil 6

Verwaltungsgemeinschaft Dornstadt

11. Änderung - Flächennutzungsplan 2012
Flächen für Freiflächensolaranlagen

- ENTWURF -
Plandarstellung / FNP-Ausschnitt Stand: 15.09.2023





Bestandsdarstellung

Planänderung

Legende

○ Bereich der 11. Änderung
(geplante Sonderbaufläche)

Auszug der Legende FNP

Bestand Planung

Bauflächen (§ 5 (2) Nr. 1 BauGB)



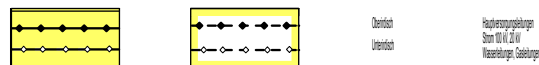
Verkehrsflächen (§ 5 (2) Nr. 3 BauGB)



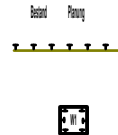
Flächen für die Landwirtschaft und Wald (§ 12, Nr. 4 BauGB)



Flächen für Versorgungsanlagen für die Abfallwirtschaft und Abwasserbehandlung sowie für Hochspannungs-Hauptversorgungsleitungen (§ 10 Nr. 4 BauGB)



Sonstige Planzeichen

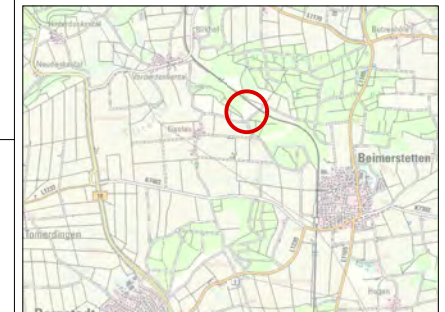


Flächen für Wohnraumbau zum Ausgleich
im Sinne des § 6 (1) Satz 1 Nr. 1 BauGB
für Wohnraumbau

Beschreibung der Sondernutzflächen der geplanten
Sonderbaufläche zugeordnete Ausgleichsflächen
(Bezeichnung, Genutzungsnummer)

Verfahrensübersicht und Ausfertigung

Aufstellungsbeschluss durch den emeinsamen Ausschuss	am	30.11.2022
öffentliche Bekanntmachung	am	_____
Billigung Vorentwurf	am	30.11.2022
Frühzeitige Beteiligung der Öffentlichkeit sowie Behörden und Träger öffentlicher Belange	durchgeführt vom	06.02.2022 bis 06.03.2022
Billigung Entwurf	am	_____
Öffentl. Auslegung	Beschluss am	_____
öffentliche Bekanntmachung	am	_____
durchgeführt vom	_____	bis _____
Beteiligung der Behörden und Träger öffentlicher Belange	Beschluss am	_____
Benachrichtig. über öff. Ausl.	am	_____
Beschluss über Anregungen	am	_____
Feststellungsbeschluss	am	_____
Genehmigungsantrag	am	_____
Genehmigung	durch	_____ am _____
Wirksam werden der 11. Änderung durch öffentliche Bekanntmachung	am	_____



Übersichtslageplan o.M., (TK, lubw.de)

Fläche 6
Sonderbaufläche Eiselau
Gem. Beimerstetten, Flst.-Nr. 2046 (Teilf.)

Planteil 7

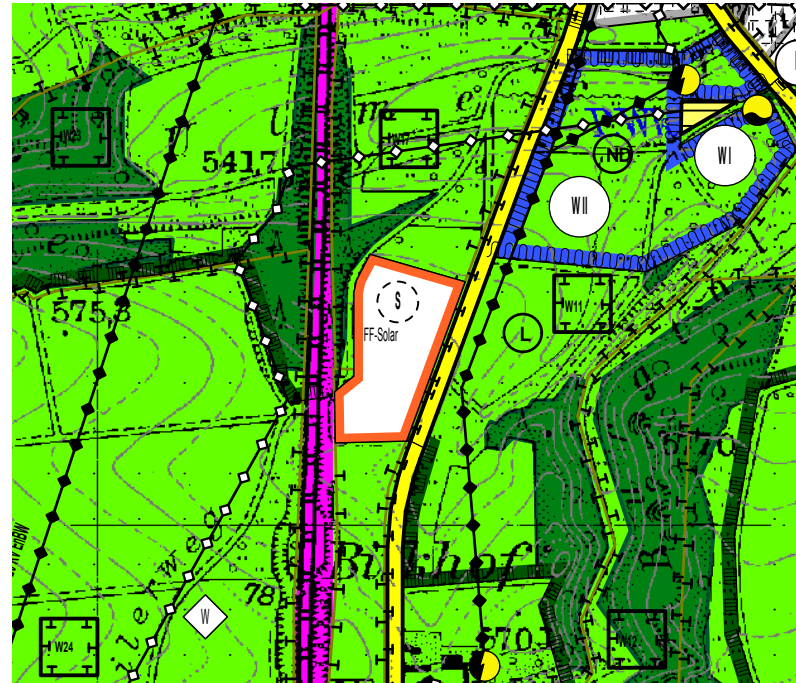
Verwaltungsgemeinschaft Dornstadt

11. Änderung - Flächennutzungsplan 2012
Flächen für Freiflächensolaranlagen

– ENTWURF –
Plandarstellung / FNP-Ausschnitt Stand: 15.09.2023

0 50 100 250
Maßstab 1 : 10.000

WICK + PARTNER
ARCHITEKTEN STADTPLANER PARTNERSCHAFT mbB
Silberburgstraße 159A • 70178 Stuttgart
T 0711 25509550 • info@wick-partner.de



Bestandsdarstellung

Planänderung

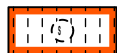
Legende

Bereich der 11. Änderung (geplante Sonderbaufläche)

Auszug der Legende FNP

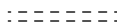
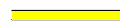
Bestand Planung

Bauflächen (§ 5 (2) Nr. 1 BauGB)



Sonderbauflächen

Weilerflächen (§ 21 Nr. 1 BauGB)



öffentlicher Weiler

privater Weiler



Bannweilener Anlage

Flächen für die Landwirtschaft und Wald (§ 12 Nr. 1 BauGB)



Landwirtschaftliche Flächen



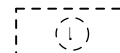
Waldflächen

Bestand Planung

Umgebung von Flächen für Schutzgebiete und Schutzgebiete im Sinne des Naturschutzgesetzes (§ 4 BauGB)

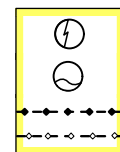
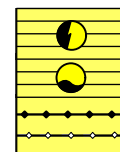


Naturdenkmal



Landesdenkmalgebiet

Flächen für Versorgungsanlagen, für die Abfallwirtschaft und Wassererzeugung sowie für Reptilienzucht, Reutwasseranlagen (§ 50 Nr. 4 BauGB)



Trassen

Wasserwerke (WII), Regenüberlaufbecken (RÜB)

Übersicht

Unterirdisch

Rechtswegenanlagen
Strom (W, W, W)
Wasserleitungen, Gasleitungen

Wasserflächen und die für die Wasserversorgung vorgesehenen Flächen (§ 12 Nr. 1 BauGB)



Wasserschutzzone

Sonstige Planzeichen



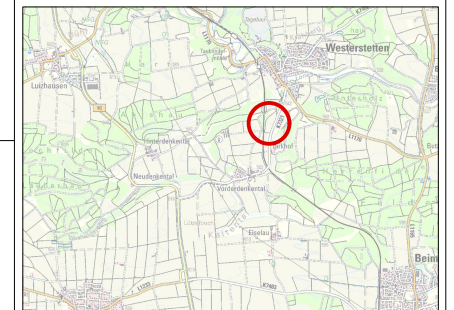
Bezeichnung für Siedler bei geplanten Bauprojekten, sog. sog. sog. Bauprojekte (Bezeichnung, Genehmigungsnummer)



Fläche für Siedler zum Anlegen in Höhe ab 1/2000 Siedler für einzelne Bauprojekte

Verfahrensübersicht und Ausfertigung

Aufstellungsbeschluss durch den einmündigen Ausschuss	am	30.11.2022
öffentliche Bekanntmachung	am	_____
Billigung Vorentwurf	am	30.11.2022
Frühzeitige Beteiligung der Öffentlichkeit sowie Behörden und Träger öffentlicher Belange	durchgeführt vom	06.02.2022 bis 06.03.2022
Billigung Entwurf	am	_____
Öffentl. Auslegung	Beschluss am	_____
öffentliche Bekanntmachung	am	_____
durchgeführt vom	_____	bis _____
Beteiligung der Behörden und Träger öffentlicher Belange	Beschluss am	_____
Benachrichtig. über öff. Ausl.	am	_____
Beschluss über Anregungen	am	_____
Feststellungsbeschluss	am	_____
Genehmigungsantrag	am	_____
Genehmigung	durch _____	am _____
Wirksam werden der 11. Änderung durch öffentliche Bekanntmachung	am	_____



Übersichtslageplan o.M., (TK, lubw.de)

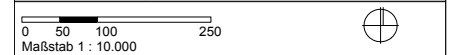
Fläche 7
Sonderbaufläche Weilerweg
Gemarkung Westerstetten, Flst.-Nr. 560

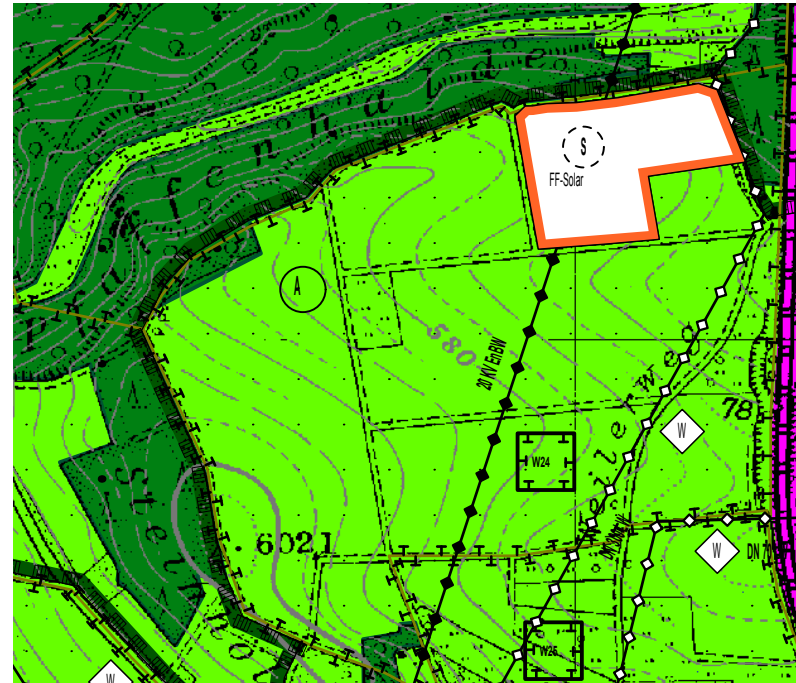
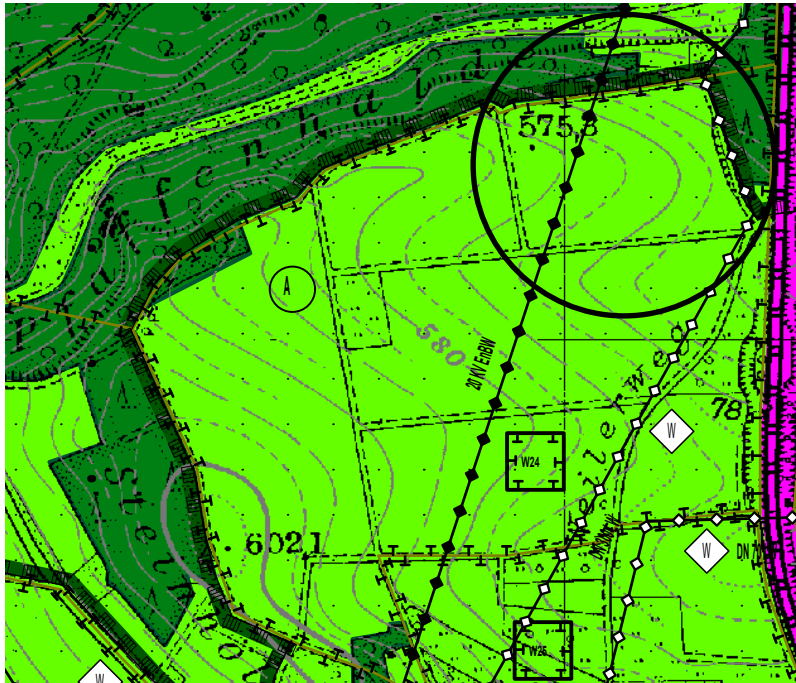
Planteil 8

Verwaltungsgemeinschaft Dornstadt

11. Änderung - Flächennutzungsplan 2012
Flächen für Freiflächensolaranlagen

– ENTWURF –
Plandarstellung / FNP-Ausschnitt Stand: 15.09.2023





Bestandsdarstellung

Planänderung

Legende

Auszug der Legende FNP

Bestand Planung


Bauflächen (§ 5 (2) Nr. 1 BauGB)



○ Bereich der 11. Änderung
(geplante Sonderbaufläche)

Sonderbauflächen

Verkehrsflächen (§ 5 (2) Nr. 3 BauGB)



Beitragende Binnanlage

Flächen für die Landwirtschaft und Wald (§ 12 Nr. 9 BauGB)



Landwirtschaftliche Flächen



Wäldflächen

Umgebung von Flächen für Schutzgebiete und Schutzgebiete im Sinne des Naturschutzrechts (§ 4 BauGB)



Landwirtschafszugänge

Bestand Planung



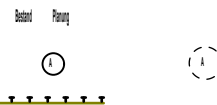
Netzkörnung

Flächen für Versorgungsanlagen, für die Abfallwirtschaft und Wasserversorgung sowie für Hauptversorgungs-Heizwasserleitungen (§ 52 Nr. 4 BauGB)



Oberirdisch
Unterirdisch
Heizwasserleitungen
Strom (10 kV, 20 kV)
Wasserleitungen, Gasleitungen

Sonstige Planflächen



Ausdehnung

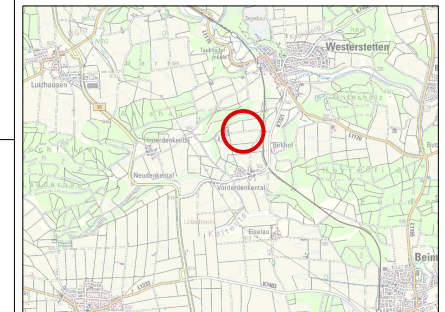
Flächen für Maßnahmen zum Ausgleich in Siedlungs- (§ 12) Siedlerfeld für landschaftsplanerische Maßnahmen



Beschränkung der Standortwahl für geplante Bauwerke gegenüber anderen Ausweichflächen (Bezeichnung, Generalkarte, Nummer)

Verfahrensübersicht und Ausfertigung

Aufstellungsbeschluss durch den gemeinsamen Ausschuss	am	30.11.2022
öffentliche Bekanntmachung	am	_____
Billigung Vorentwurf	am	30.11.2022
Frühzeitige Beteiligung der Öffentlichkeit sowie Behörden und Träger öffentlicher Belange	durchgeführt vom	06.02.2022 bis 06.03.2022
Billigung Entwurf	am	_____
Öffentl. Auslegung	Beschluss am	_____
öffentliche Bekanntmachung	am	_____
durchgeführt vom	_____	bis _____
Beteiligung der Behörden und Träger öffentlicher Belange	Beschluss am	_____
Benachrichtig. über öff. Ausl.	am	_____
Beschluss über Anregungen	am	_____
Feststellungsbeschluss	am	_____
Genehmigungsantrag	am	_____
Genehmigung	durch _____	am _____
Wirksam werden der 11. Änderung durch öffentliche Bekanntmachung	am	_____



Übersichtslageplan o.M., (TK, lubw.de)

Fläche 8
Sonderbaufläche Jungholz
Gem. Westerstetten, Flst.-Nr. 613 (Teilfläche)

Planteil 9

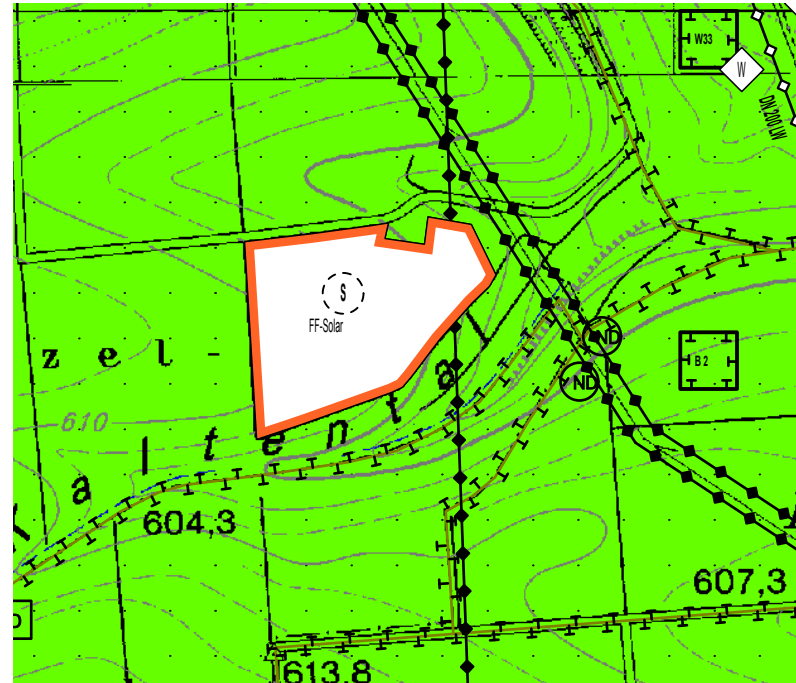
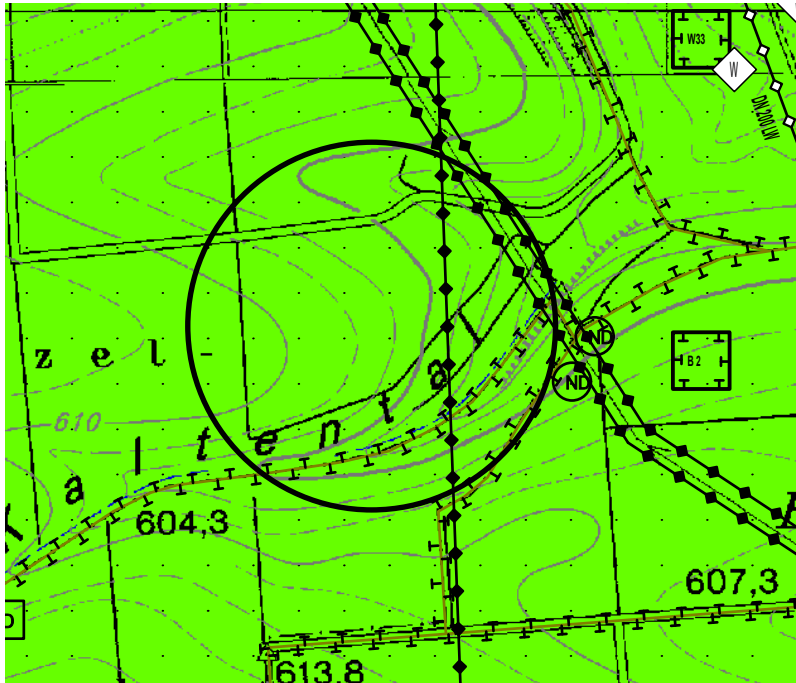
Verwaltungsgemeinschaft Dornstadt

11. Änderung - Flächennutzungsplan 2012
Flächen für Freiflächensolaranlagen

– ENTWURF –
Plandarstellung / FNP-Ausschnitt Stand: 15.09.2023

0 50 100 250
Maßstab 1 : 10.000





Bestandsdarstellung

Planänderung


Legende

○ Bereich der 11. Änderung
(geplante Sonderbaufläche)

Auszug der Legende FNP


Bestand Planung

Bauflächen (§ 5 (2) Nr. 1 BauGB)



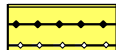
Sonderbauflächen

Plätze für die Landwirtschaft und Wald (§ 10, Nr. 4 BauGB)



Landwirtschaftliche Plätze

Plätze für Versorgungsanlagen für die Abfallwirtschaft und Müllabfuhr sowie für Feuerlösungs- und Wasserversorgungsanlagen (§ 10, Nr. 4 BauGB)



Oberfläch

Unterfläch

Hauptversorgungsanlagen
Strom 110 kV, 20 kV
Wasserversorgung, Gasleitungen

Sonstige Planzeichen

Bestand Planung

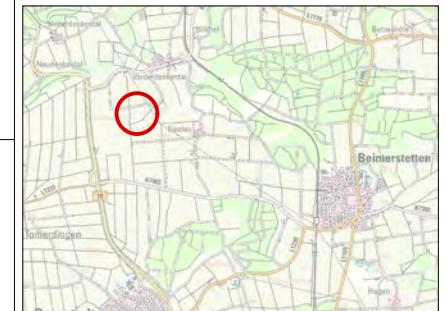


Plätze für Wohnanlagen zum Auslegen
in Sondernutzungen (§ 6) Sondernutzungen für besondere
öffentliche Wohnanlagen

Beschreibung der Sondernutzungen der geplanten
Sonderbaufläche zugeordnete Ausweisungsfarbe
(Bezeichnung, Darstellung, Nummer)

Verfahrensübersicht und Ausfertigung

Aufstellungsbeschluss durch den einmündigen Ausschuss	am 30.11.2022
öffentliche Bekanntmachung	am _____
Billigung Vorentwurf	am 30.11.2022
Frühzeitige Beteiligung der Öffentlichkeit sowie Behörden und Träger öffentlicher Belange	durchgeführt vom 06.02.2022 bis 06.03.2022
Billigung Entwurf	am _____
Öffentl. Auslegung	Beschluss am _____
öffentliche Bekanntmachung	am _____
durchgeführt vom _____ bis _____	
Beteiligung der Behörden und Träger öffentlicher Belange	Beschluss am _____
Benachrichtig. über öff. Ausl.	am _____
Beschluss über Anregungen	am _____
Feststellungsbeschluss	am _____
Genehmigungsantrag	am _____
Genehmigung	durch _____ am _____
Wirksam werden der 11. Änderung durch öffentliche Bekanntmachung	am _____



Übersichtslageplan o.M., (TK, lubw.de)

Fläche 9
Sonderbaufläche Lützelbuch
Gemarkung Westerstetten, Flst.-Nr. 115

Planteil 10

Verwaltungsgemeinschaft Dornstadt

11. Änderung - Flächennutzungsplan 2012
Flächen für Freiflächensolaranlagen

– ENTWURF –
Plandarstellung / FNP-Ausschnitt Stand: 15.09.2023

