

Bestandsdarstellung

Planänderung

Legende

Bereich der 10. Änderung (geplante Gewerbebaufläche)

Auszug der Legende FNP

Bestand Planung


Bauflächen (§ 5 (2) Nr. 1 BauGB)



Wohnbauflächen



Mischbauflächen

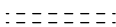


Gewerbliche Bauflächen



Sonderbauflächen

Verkehrsflächen (§ 5 (2) Nr. 3 BauGB)



überörtlicher Verkehr



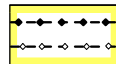
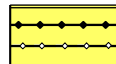
örtlicher Verkehr



Bahntrasse, Bahnanlage


Bestand Planung

Flächen für Versorgungsanlagen, für die Abfallwirtschaft und Abwasserbeseitigung sowie für Hauptversorgungs- Hauptwasserleitungen (§ 5 (2) Nr. 4 BauGB)



Oberirdisch Hauptversorgungsleitungen
Strom 100 kV, 20 kV
Unterirdisch Wasserleitungen, Gasleitungen

Flächen für die Landwirtschaft und Wald (§ 5 (2) Nr. 9 BauGB)



Landwirtschaftliche Flächen

Sonstige Planzeichen



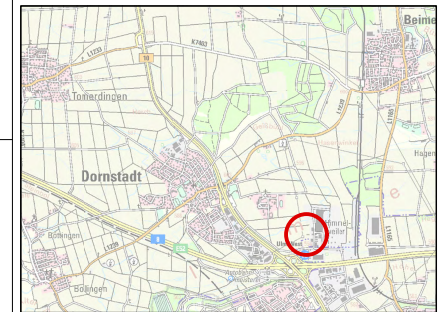
Ortsdurchfahrtsgrenzen



Bezeichnung der Suchfelder der geplanten Baugebiete zugeordneten Ausgleichsflächen (Bezeichnung: Gemarkung / Nummer)

Verfahrensübersicht und Ausfertigung

Aufstellungsbeschluss durch den Gemeinsamen Ausschuss	am <u>30.11.2022</u>
öffentliche Bekanntmachung	am _____
Billigung Vorentwurf	am <u>30.11.2022</u>
Frühzeitige Beteiligung der Öffentlichkeit sowie Behörden und Träger öffentlicher Belange	durchgeführt vom <u>06.02.2022</u> bis <u>06.03.2022</u>
Billigung Entwurf	am _____
Öffentl. Auslegung	Beschluss am _____
öffentliche Bekanntmachung	am _____
durchgeführt vom _____ bis _____	
Beteiligung der Behörden und Träger öffentlicher Belange	Beschluss am _____
Benachrichtig. über öff. Ausl.	am _____
Beschluss über Anregungen	am _____
Feststellungsbeschluss	am _____
Genehmigungsantrag	am _____
Genehmigung	durch _____ am _____
Wirksam werden der 10. Änderung durch öffentliche Bekanntmachung	am _____



Übersichtslageplan o.M., (TK, lubw.de)

Flächen für Gewerbe
Flst.-Nr. 666/17, 666/20; 664/2, 673 (teilw.)
Himmelweiler, Gemarkung Dornstadt

Verwaltungsgemeinschaft Dornstadt

10. Änderung - Flächennutzungsplan 2012
Flächen für Gewerbe

– ENTWURF –
Plandarstellung / FNP-Ausschnitt Stand: 15.09.2023

0 50 100 250
Maßstab 1 : 10.000

